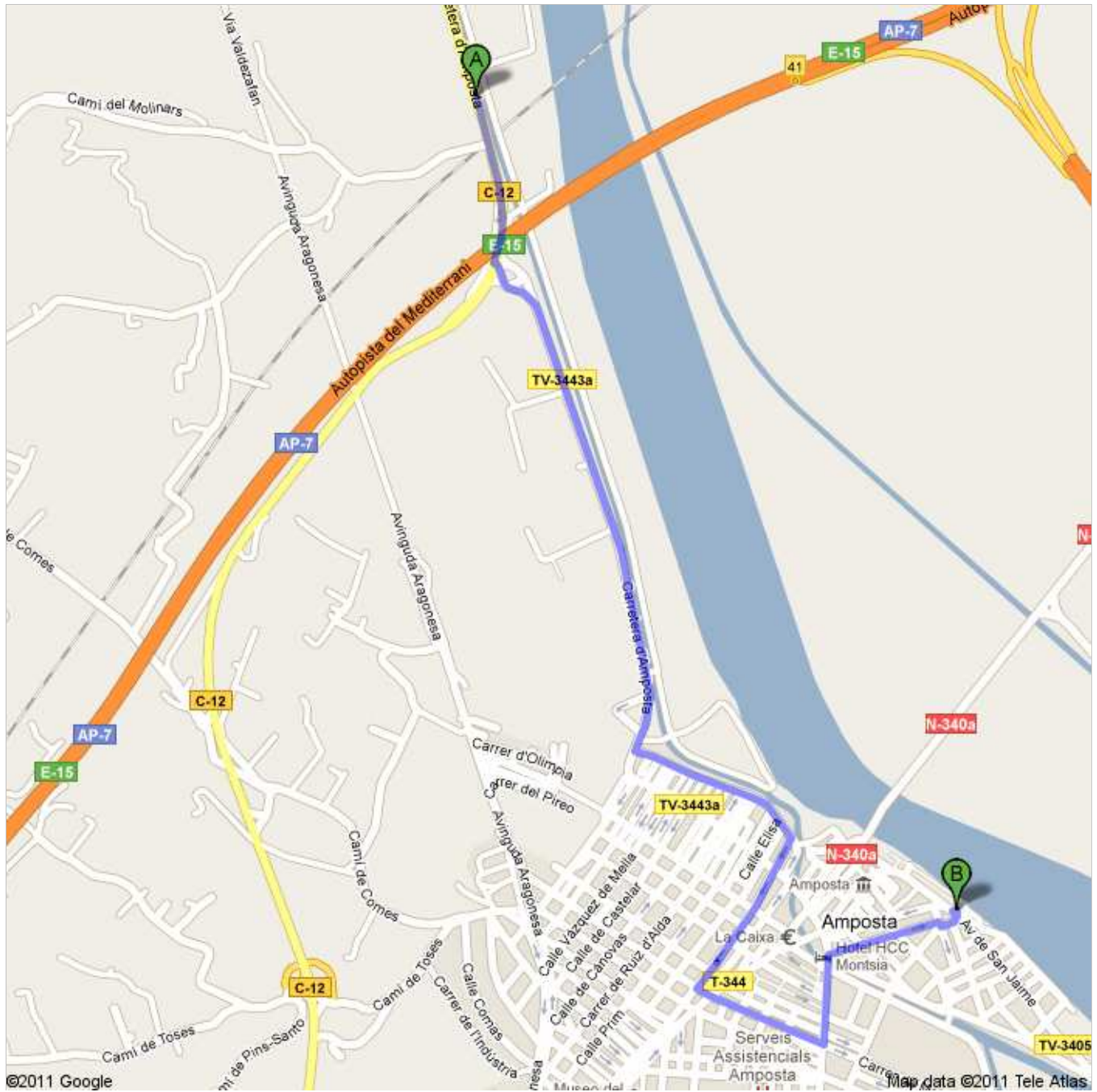






Cómo llegar a Passeig del Riu
3,4 km – aprox. 9 min



 Carretera d'Amposta/C-12

	1. Dirígete hacia el sur en Carretera d'Amposta/C-12 hacia TV-3443a Continúa hacia C-12	avanza 400 m total: 400 m
	2. Gira a la izquierda hacia TV-3443a Aprox. 2 min	avanza 1,2 km total: 1,6 km
	3. Gira a la izquierda hacia Passeig de Buenos Aires Aprox. 1 min	avanza 450 m total: 2,1 km
	4. Gira a la derecha hacia Calle Navarra Aprox. 1 min	avanza 280 m total: 2,3 km
	5. Continúa por Carrer d'Inocensi Soriano Montagut .	avanza 130 m total: 2,5 km
	6. Gira a la izquierda hacia Av de la Virgen del Pilar	avanza 40 m total: 2,5 km
	7. Continúa por Carrer de Miquel Granell . Aprox. 1 min	avanza 280 m total: 2,8 km
	8. Gira a la izquierda hacia Avinguda de la Ràpita/N-340a Aprox. 1 min	avanza 210 m total: 3,0 km
	9. Gira a la derecha hacia Calle Jaime I Aprox. 1 min	avanza 270 m total: 3,3 km
	10. Gira a la derecha hacia Passatge de la Pau/TV-3405	avanza 11 m total: 3,3 km
	11. Gira a la izquierda para continuar por Passatge de la Pau/TV-3405 Continúa hacia TV-3405	avanza 33 m total: 3,3 km
	12. Gira ligeramente a la izquierda hacia Plaça de la Pau/TV-3405	avanza 19 m total: 3,3 km
	13. Gira a la izquierda para continuar por Plaça de la Pau/TV-3405	avanza 13 m total: 3,4 km
	14. Gira totalmente a la derecha hacia Passeig del Riu	avanza 12 m total: 3,4 km

 Passeig del Riu

Estas indicaciones se ofrecen sólo a modo de planificación. Es posible que las obras, el clima, el tráfico u otros factores hagan variar el estado de las carreteras respecto a los resultados del mapa, por lo que deberías tener en cuenta estos aspectos al planificar la ruta. Debes respetar todas las señales y los avisos relacionados con la ruta.

Datos de mapa ©2011 Tele Atlas